



La Roche Saint-Louis

Sainte-Pazanne

6,3 km



1h30 45 mn

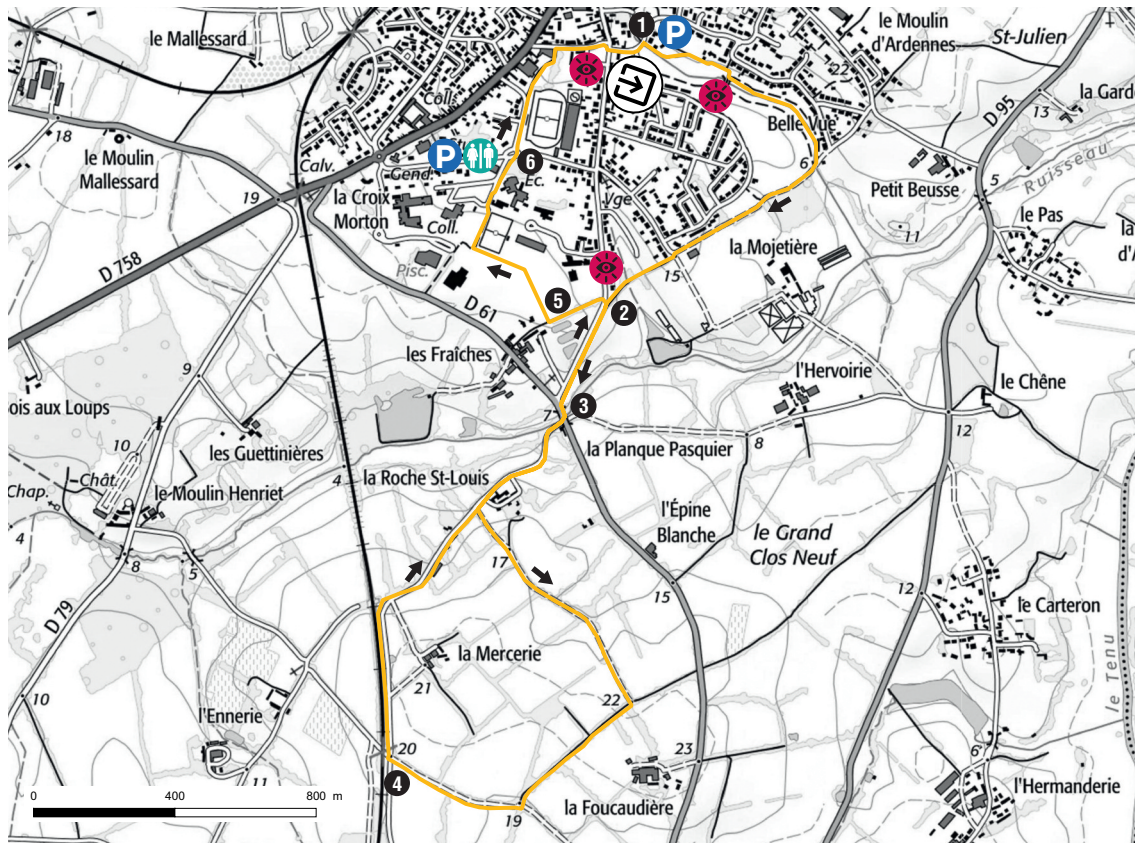
Après avoir traversé la coulée verte, véritable poumon de la commune, vous rejoindrez le village de la Roche St Louis. Là, vous cheminerez dans un paysage bocager, par des chemins creux et ombragés, qui vous ramèneront vers le point de départ en traversant une zone plus urbaine.

- 1 Démarrez de la Coulée verte et parcourez-la pour rejoindre le chemin de St Julien sur la droite. Passez les jardins familiaux.
- 2 Prenez à gauche à l'entrée du champ, puis parcourez le chemin en bordure de champ jusqu'à la passerelle en bas du pont de la Planche Pasquier. Remontez à droite.
- 3 Traversez la RD 61 avec prudence pour rejoindre le village de la Roche Saint Louis, puis bifurquez à gauche sur le chemin. Au bout, prenez à droite puis continuez jusqu'au passage à niveau.





FOCUS


La prise d'eau de la SNCF
Vous trouverez les restes
d'un ouvrage
qui servait à alimenter
en eau les trains à
vapeur.

- 4 Empruntez la route à droite avant la voie ferrée et retrouvez de nouveau la Roche Saint-Louis. Traversez la route départementale et reprenez à gauche la passerelle puis le chemin. Au bout, prenez à gauche, remontez et traversez la route au niveau du passage piéton. Prenez le chemin creux en face.
- 5 Allez à droite en direction de l'école. Prenez à gauche en direction du skate-park puis tournez à droite pour longer le terrain stabilisé.
- 6 Continuez en face rue des Barottards, passez derrière le théâtre et rejoignez l'allée de la Cure. Tournez à droite, atteignez la place de l'Abbé Portier puis retrouvez le point de départ.



BALISAGE DES CIRCUITS

-  Bon chemin
-  Tourner à droite
-  Tourner à gauche
-  Mauvais chemin

 Point de départ
Au départ de la coulée verte, avenue du Pré de l'île

Coordonnées GPS départ
47.101336, -1.808441

Praticabilité
Toute l'année
 Types de revêtements majeurs
Naturel
 Niveau de difficulté
Facile

-  Parking
-  Aire de repos
-  Point de vue
-  Site touristique / patrimoine
-  Toilettes

— La Roche Saint-Louis